









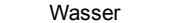



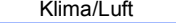




W:\Kunden\137_Obermeyer_Muenchen\PI16_Erdinger_Ringschluss_PFA7_GIS2_AV_Projekte\Legenden_2013_B2\Anlage_15_07_00_ERS_B2_Legende_Ausw_BoWa_KiLiLuLa.mxd


Auswirkungen



baubedingte Beeinträchtigungen

Konflikte

baubedingt	anlagebedingt	betriebsbedingt	betroffenes Schutzgut
			 Boden
			 Wasser
			 Klima/Luft
			 Landschaft













Konflikt mit erheblicher Beeinträchtigung

Bestand

Schutzgut Boden






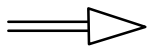




(Differenzierung nach der Konzeptbodenkarte des Bayerischen Geologischen Landesamtes)

	Pararendzina
	Parabraunerde und Braunerde
	Humusbraunerde und Humusparabraunerde
	Braunerde
	Kolluvisol
	Pseudogley-Braunerde und pseudovergleyte Braunerde
	Braunerde und Parabraunerde
	Rendzinen
	Gley-Rendzina und Rendzina-Gley
	Kalkgley

	Kalkanmoorgley
	Kalkgley
	Kalkanmoorgley
	Gley und Braunerde-Gley
	Gley
	Gley-Braunerde
	Bodenkomplex der Gleye
	Kalkniedermoor
	überformter Boden, Aufschüttboden


Schutzgut Wasser

Grundwasser

	Grundwasserflurabstand < 2 m
	Grundwasserflurabstand 2 m - 5 m
	Grundwasserflurabstand 5 m - 10 m
	Grundwasserflurabstand 10 m- 20 m
	Hydroisohypsen (mNHN) - Darstellung des oberflächennahen Grundwasserfließgeschehens
	Grundwasserfließrichtung
	Wasserschutzgebiet Zone III
	Wasserschutzgebiet Zone II
	Wasserschutzgebiet Zone I
	Überschwemmungsgebiet

Schutzgut Klima/Luft

Klimatische und lufthygienische Schutz- und Ausgleichsfunktion






	Kalt-/ Frischluftentstehungsgebiete mit Wohnsiedlungsbezug
--	--

Legende zu Anlagen 15.7.1-2


Schutzgut Boden, Wasser, Klima/Luft und Landschaft, Auswirkungen und Konflikte

Schutzgut Landschaft





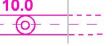

Landschafts-/Ortsbildeinheiten

	Beschreibung der Landschafts-/ Ortsbildeinheit (objekt- und ortsbezogen)
	Grenze der Landschafts-/ Ortsbildeinheit
	Wald mit besonderer Bedeutung für das Landschaftsbild nach Waldfunktionsplan
	landschaftsprägender Ortsrand
	weiträumige Sichtbeziehung

Gesetzlich und durch Fachplanung geschützte Bereiche

	Naturdenkmäler punktartig nach § 28 BNatSchG
---	--

Allgemeine Darstellungen

	Gemeindegrenze
	Untersuchungsraumgrenze
	nachrichtliche Darstellung von Planungen Dritter / PFA 4.1
	Planfeststellungsgrenze technische Planung
	Technische Planung oberirdisch/unterirdisch
	Bauleistikfläche/Baustraße